

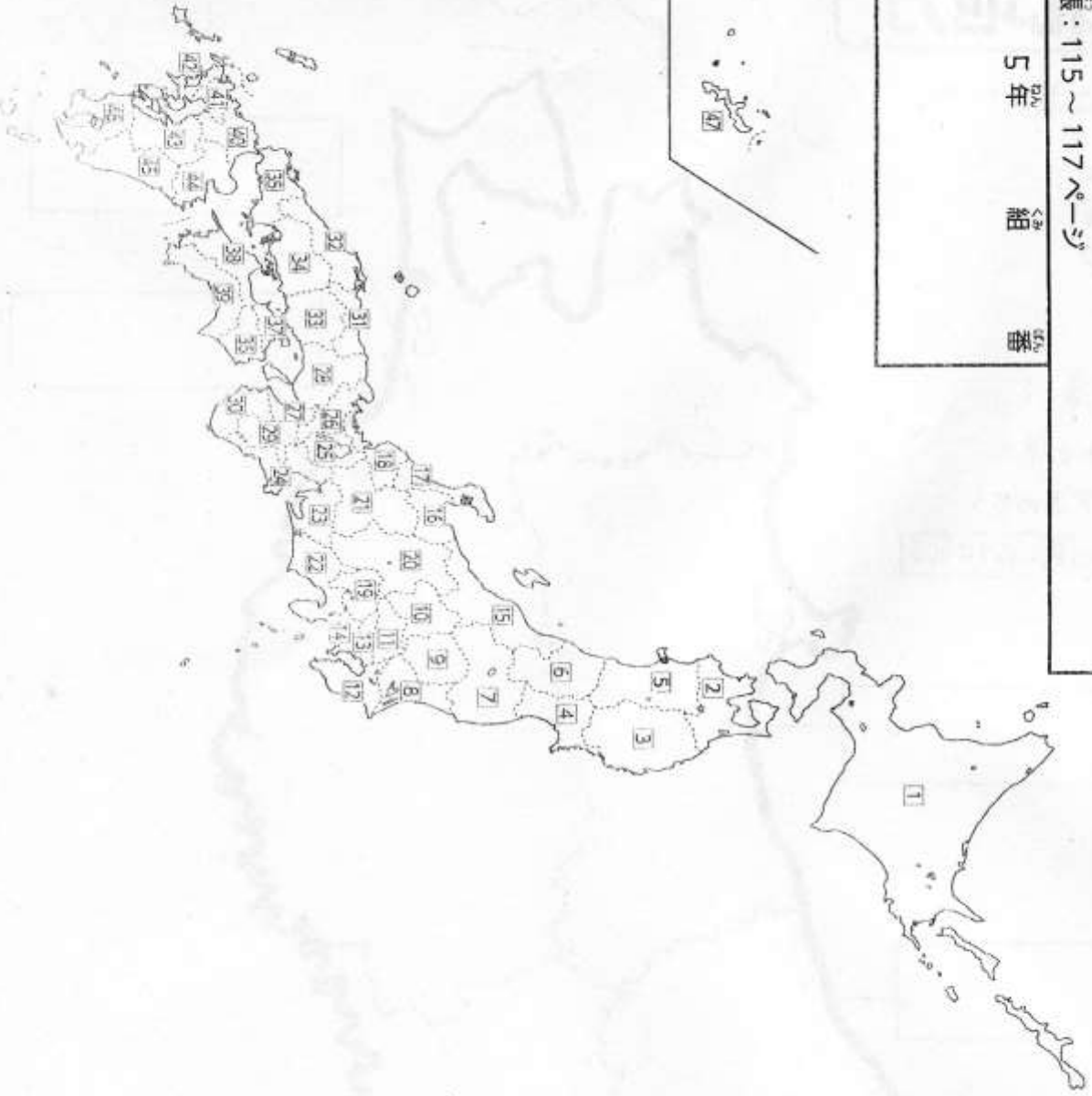
帝国書院 楽しい小学生の地図帳 クークシート
都道府県の名前と位置

地図帳：115～117ページ

5年 組 番

名前

白地図の□1～47にあてはまる都道府県名を右の□に書こう。



1	26
2	28
3	27
4	28
5	29
6	30
7	31
8	32
9	33
10	34
11	35
12	36
13	37
14	38
15	39
16	40
17	41
18	42
19	43
20	44
21	45
22	35
23	37
24	

とうほくちほう 東北地方

5年組

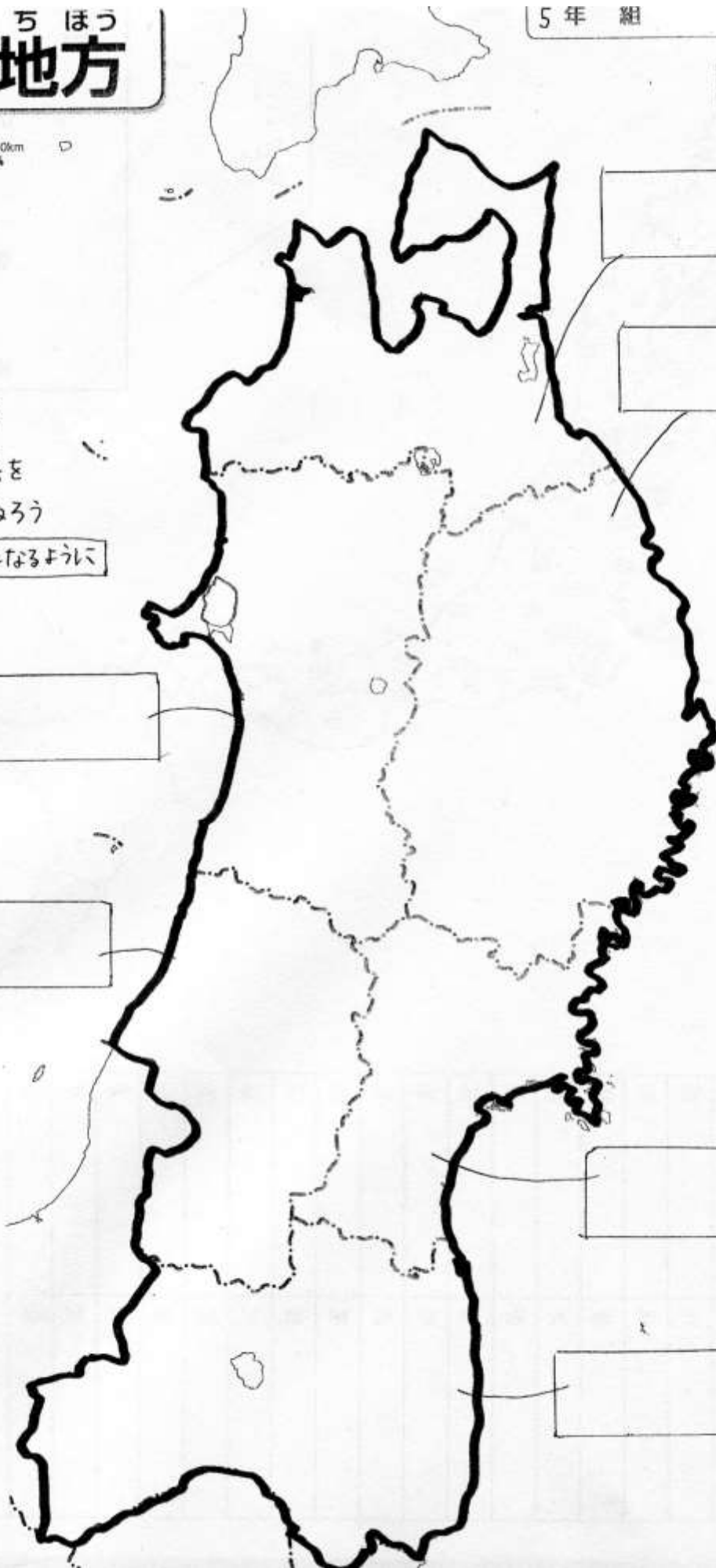
凡例

0 10 20 30 40 50 60km



- ① 県名を書こう
- ② それぞれの県を
囲んで色をぬろう

※ 全てちがう色になるように



ちゅうぶ ちほう
中部地方

5年組

凡例

部・県境

0 10 20 30 40 50 60km

① 県名を書こう

② それぞれの県を \square で
色をぬろう

同じ色は使わ
ないでね



5年組

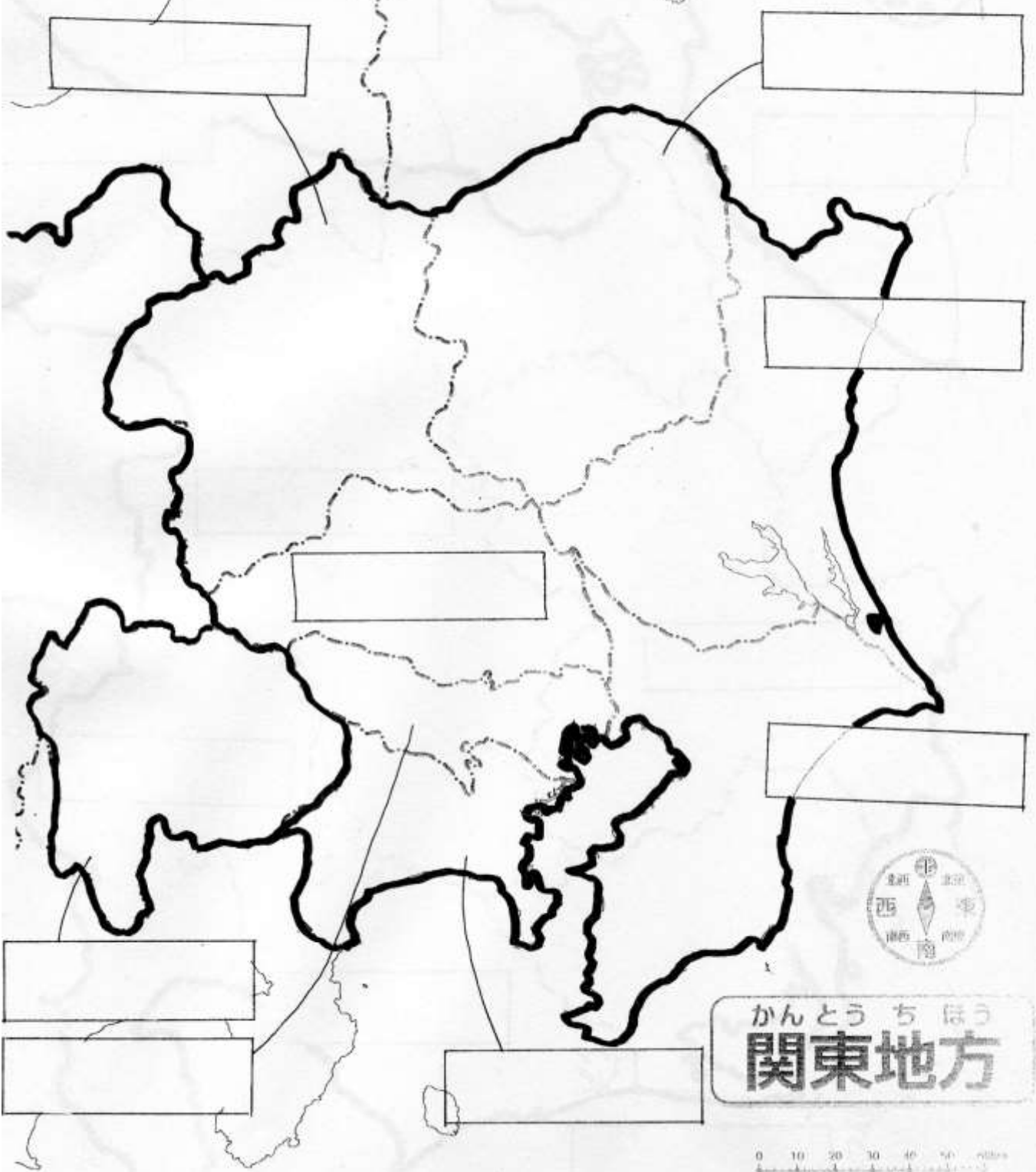
凡例

都・県の境界

① 県(都)名を書こう

② それぞれの県(都)を囲んで色をぬろう

(※ 同じ色は使わないでね)



かんとう ちほう
関東地方

0 10 20 30 40 50 60 70 80 90 100